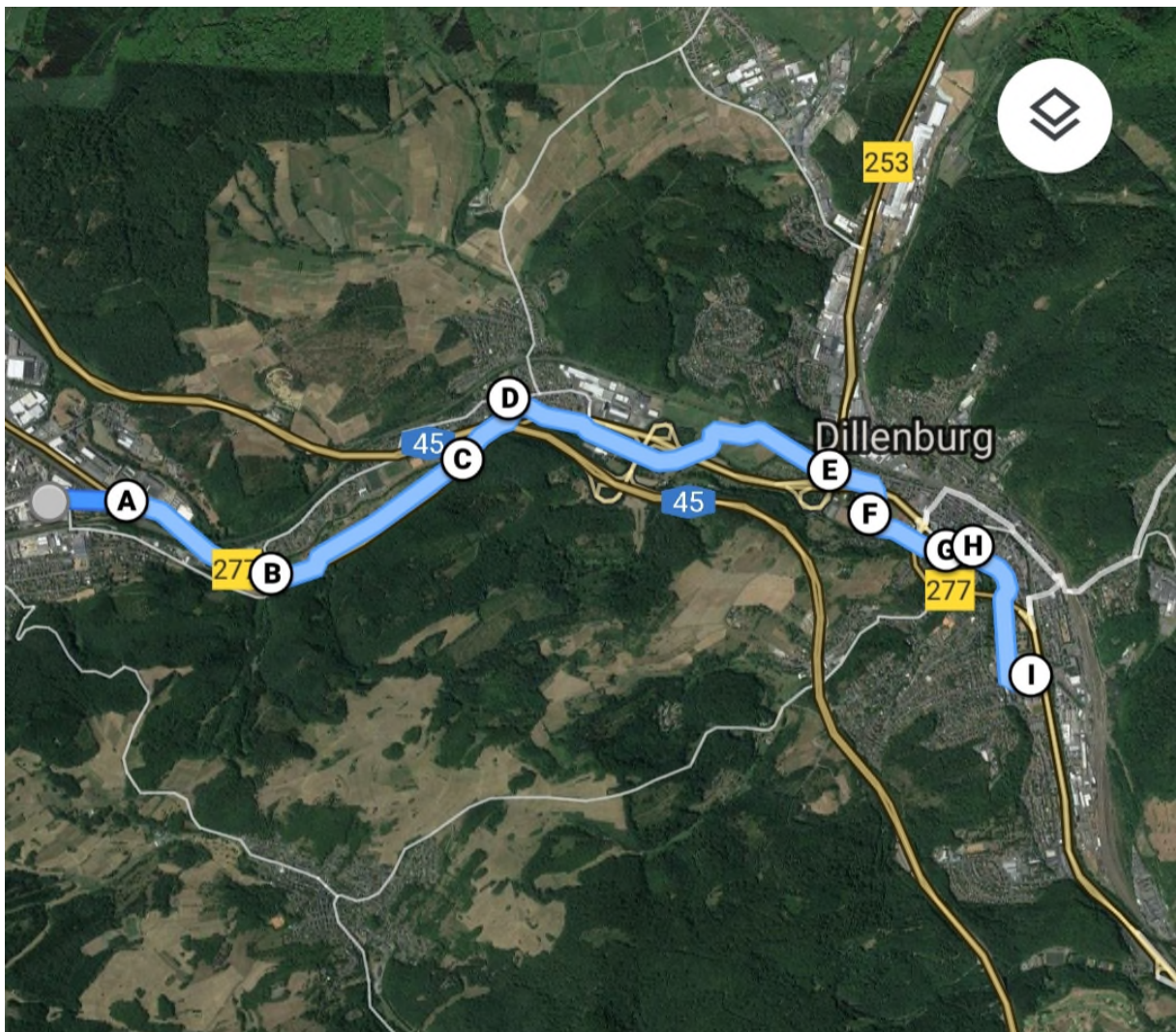


Tour Haiger

Wegbeschreibung

Radweg Bahnhofstraße – Kreisverkehr Ortsausgang (!) – Radweg neben der Bundesstraße – Kreuzung Abzweig Sechshelden – Radweg parallel zur Bundesstraße – DGH – Dillstraße – Radweg Dillfeld – Radweg zum Aquarena – Stadionstraße zum Alten Rathaus – Einfahrt in Hauptstraße am Alten Rathaus (!) – Wilhelmsplatz – Wilhelmstraße – Jahnstraße

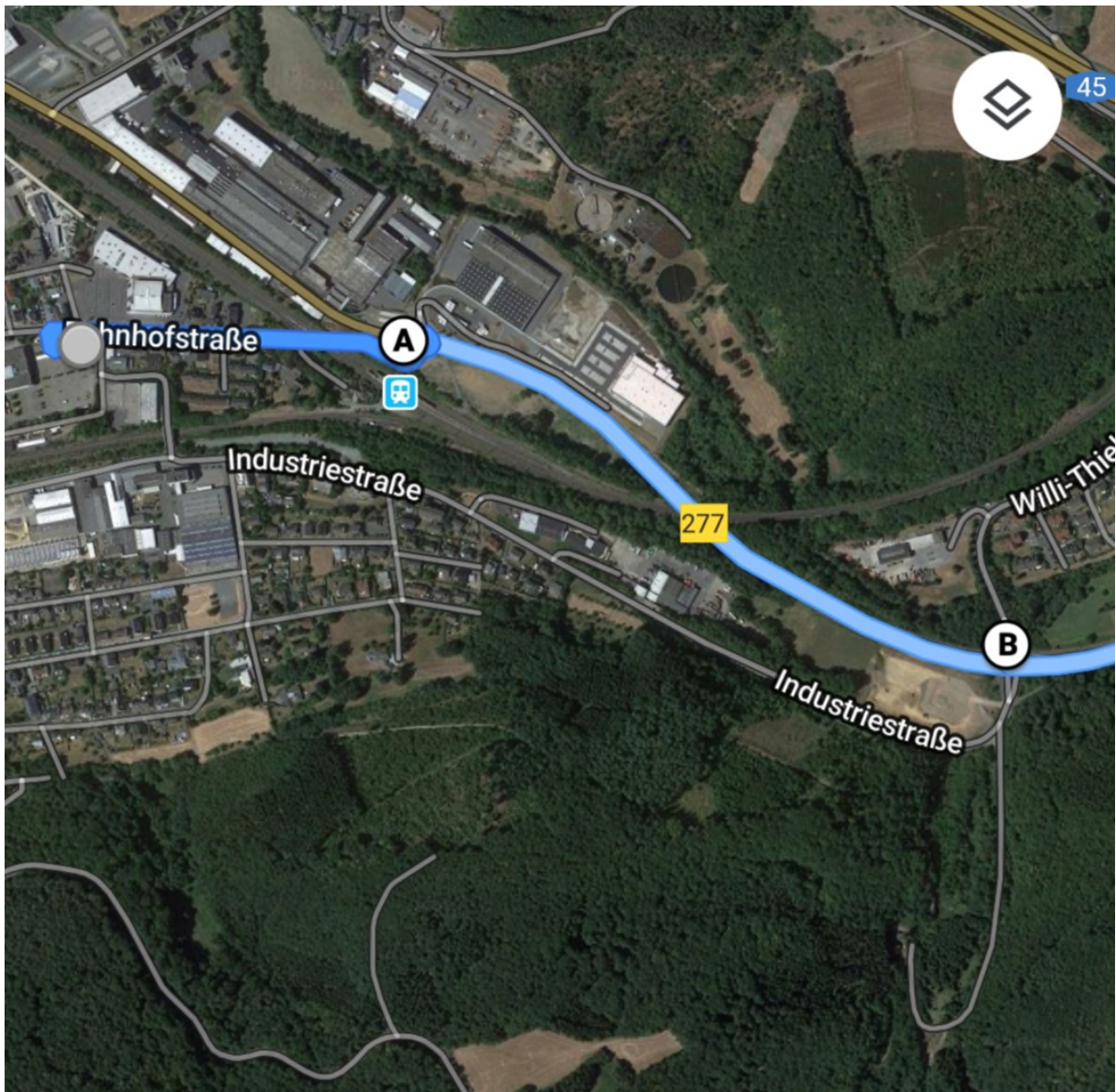


Treffpunkt: Parkplatz am Roller, neben der Fußgängerampel Bahnhofstraße/Walkmühlenstraße


Überquere zu Fuß die Bahnhofstraße

Fahre auf dem Gehweg in Richtung Bahnhof

(ACHTUNG: es könnten Fußgänger anwesend sein!)



A Kreisverkehr am Ortsausgang

Folge der Beschilderung 

ACHTUNG: du musst mehrere Straßen überqueren – fahre vorsichtig

Setze deine Fahrt auf dem Radweg in Richtung Dillenburg fort

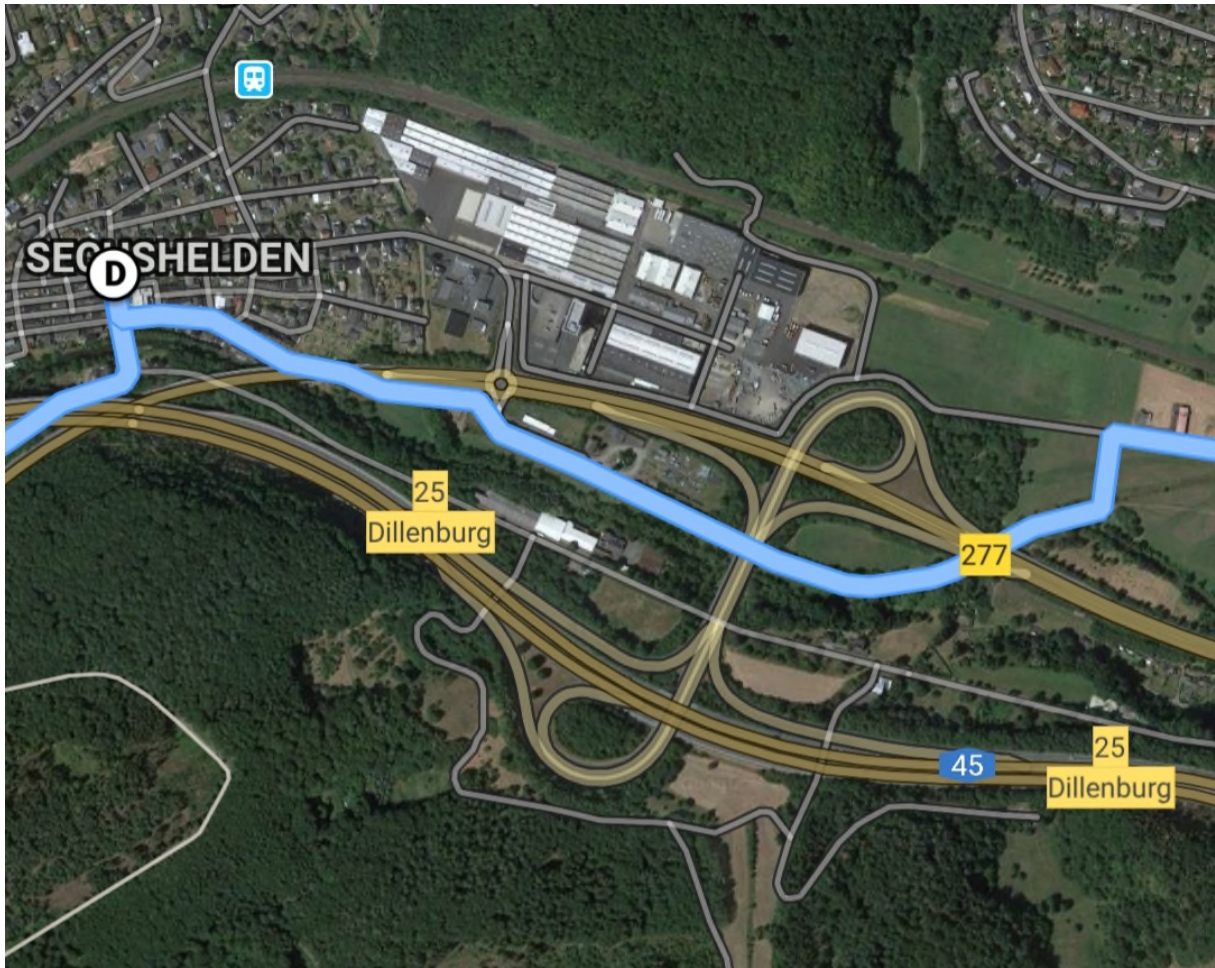
Der Radweg befindet sich **links von der Bundesstraße**

B Abzweig Sechshelden

Steige am Ende des Radweges ab(kurz nach der Kurve) und **überquere vorsichtig** die Straße

Der Radweg beginnt wieder auf der anderen Seite

Folge dem Radweg parallel zur Bundesstraße in Richtung Dillenburg



D Dorfplatz Sechshelden

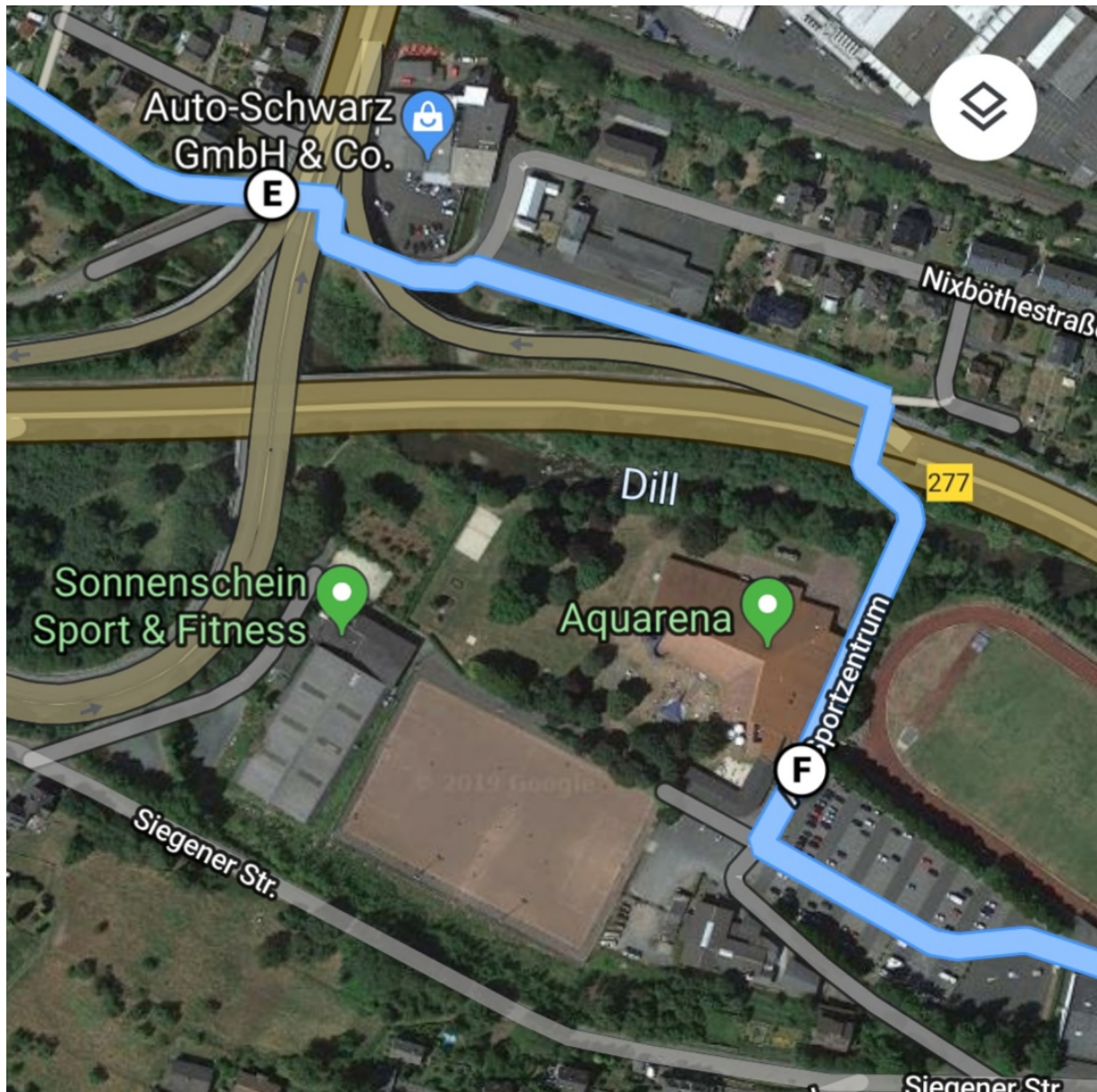
Überquere die Dill und biege nach rechts in die Dillstraße ab

Folge der Straße/dem Radweg

Du unterquerst die Autobahn und die Bundesstraße

Biege am Ende nach rechts ab und folge dem Radweg in Richtung Dillenburg

Du passierst das Tierheim

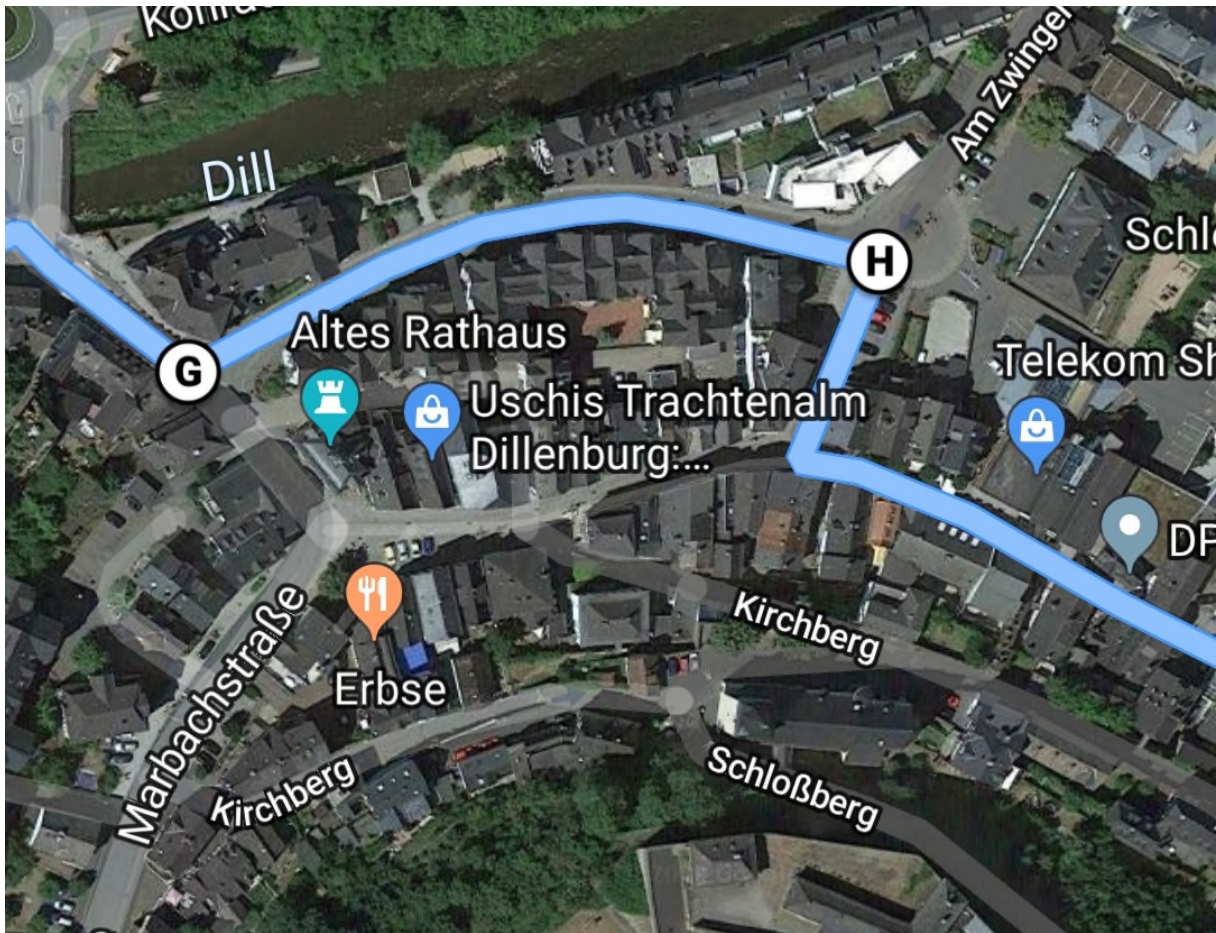


E Bereich unter der Brücke

Biege am Ende des Radweges nach rechts auf die Straße ein
Biege nach der Brücke über die Dietzhölze nach rechts auf den Parkplatz ab
Folge dem Radweg zur Unterführung und fahre zur Aquarena
(ACHTUNG: es könnten Fußgänger anwesend sein!)

F Bereich Aquarena

Fahre an der Aquarena vorbei. Benutze die Straße, so dass der Parkplatz links von dir liegt
Biege an der Dillbrücke am Obertor nach rechts ab

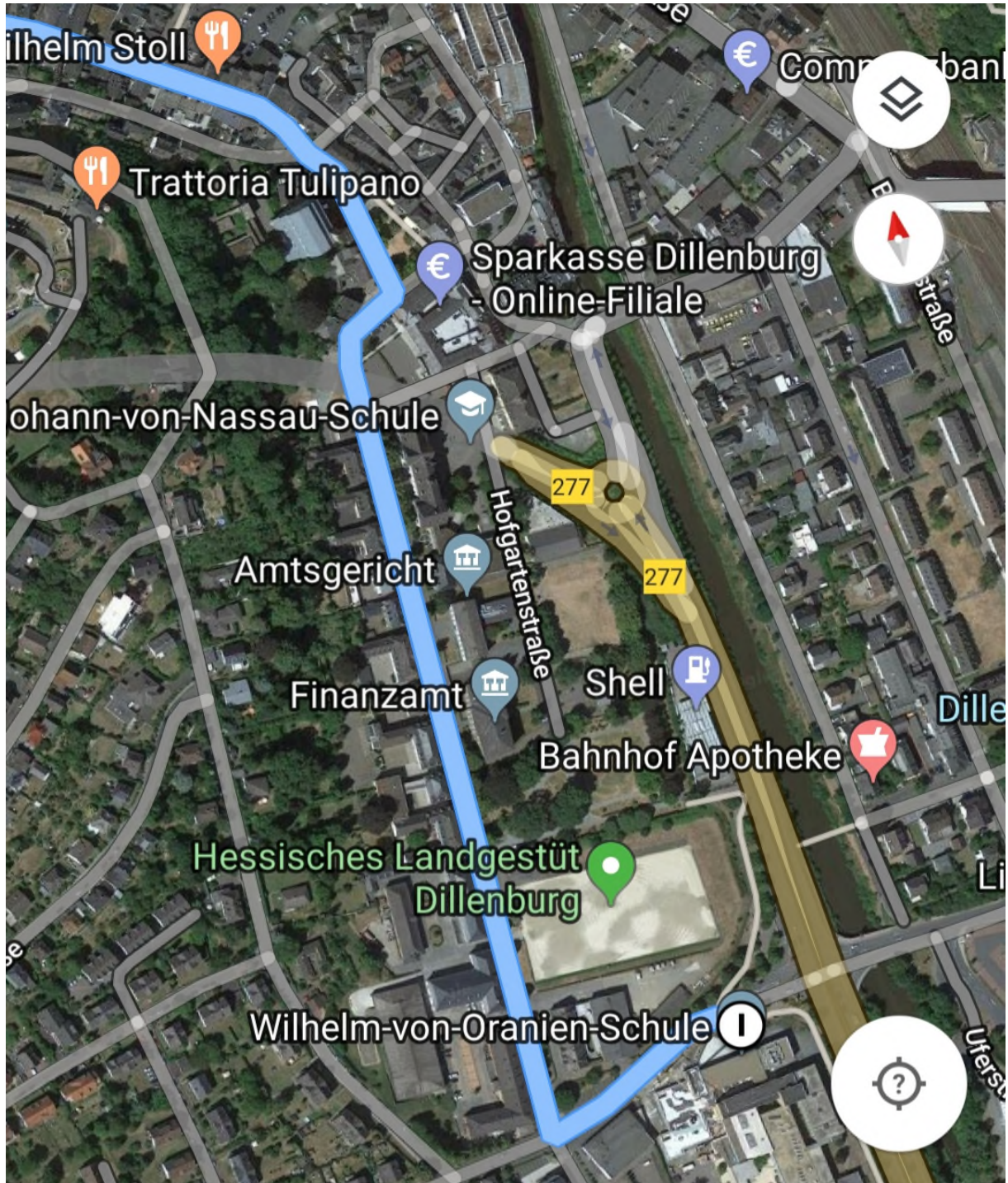


G Abzweig Altes Rathaus

Biege vor dem Alten Rathaus nach links ab. Achte auf den Gegenverkehr

H Kreisverkehr Zwingel

Biege am Kreisverkehr nach rechts in die **Fußgängerzone** ein
Folge dem Radweg, indem du nach links in Richtung Wilhelmsplatz und Wilhelmstraße fährst
(ACHTUNG: es könnten Fußgänger anwesend sein!)



I **Kreuzung Wilhelmstraße/Jahnstraße + Einfahrt WvO**

Steige kurz vor der Kreuzung ab und benutze die Fußgängerüberwege

Achte auf möglichen Autoverkehr im Bereich des Einganges zur WvO
(ACHTUNG: es sind Fußgänger anwesend!)