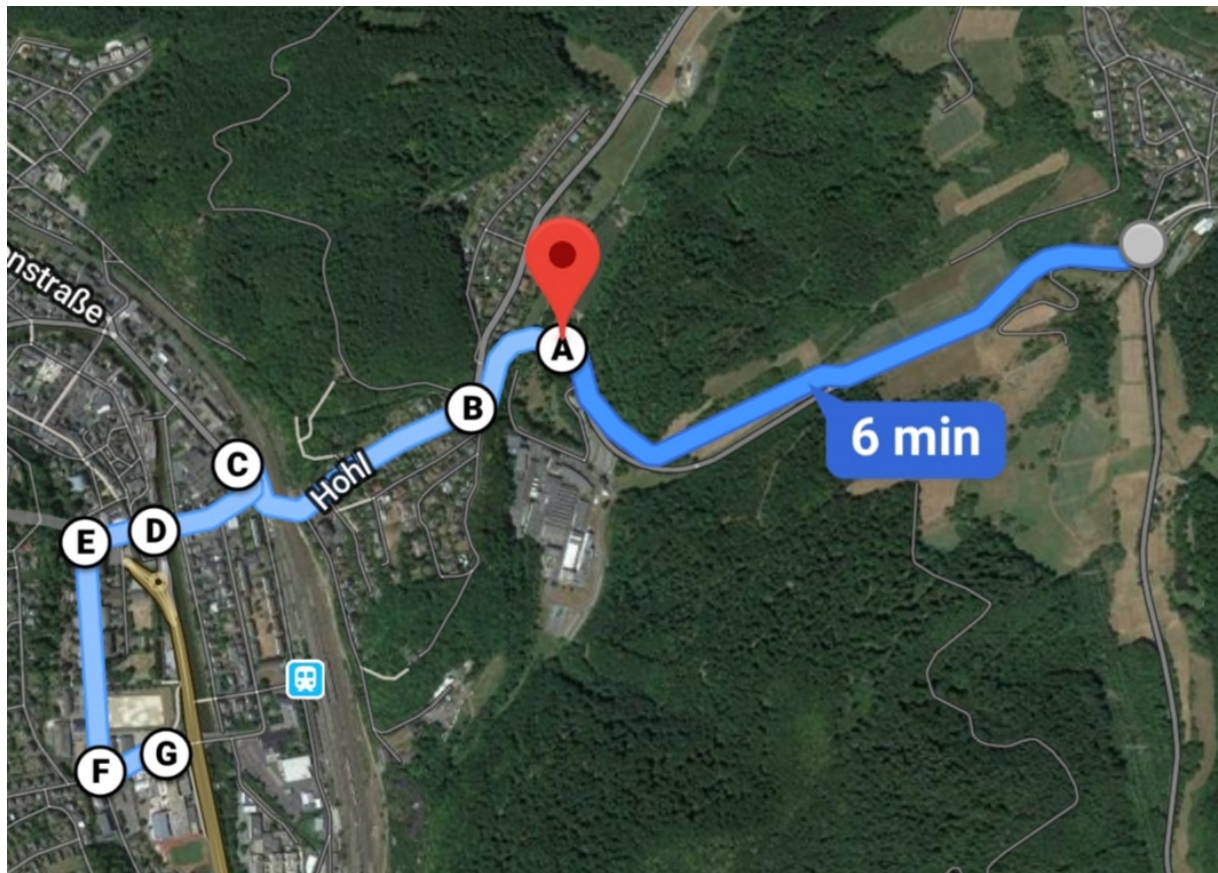


## Tour Eibach

### Wegbeschreibung

Radweg Eibacher Weg – Kreuzung Nanzenbacher Weg (1) – Hohl – Poststraße – Untertor – Wilhelmstraße – Jahnstraße



Treffpunkt: Kleinradierwerk am Ortsausgang



Folge dem Radweg in Richtung Dillenburg





**A Ende des Radweges gegenüber der Isabellenhütte**

Biege nach rechts ab und folge der Straße

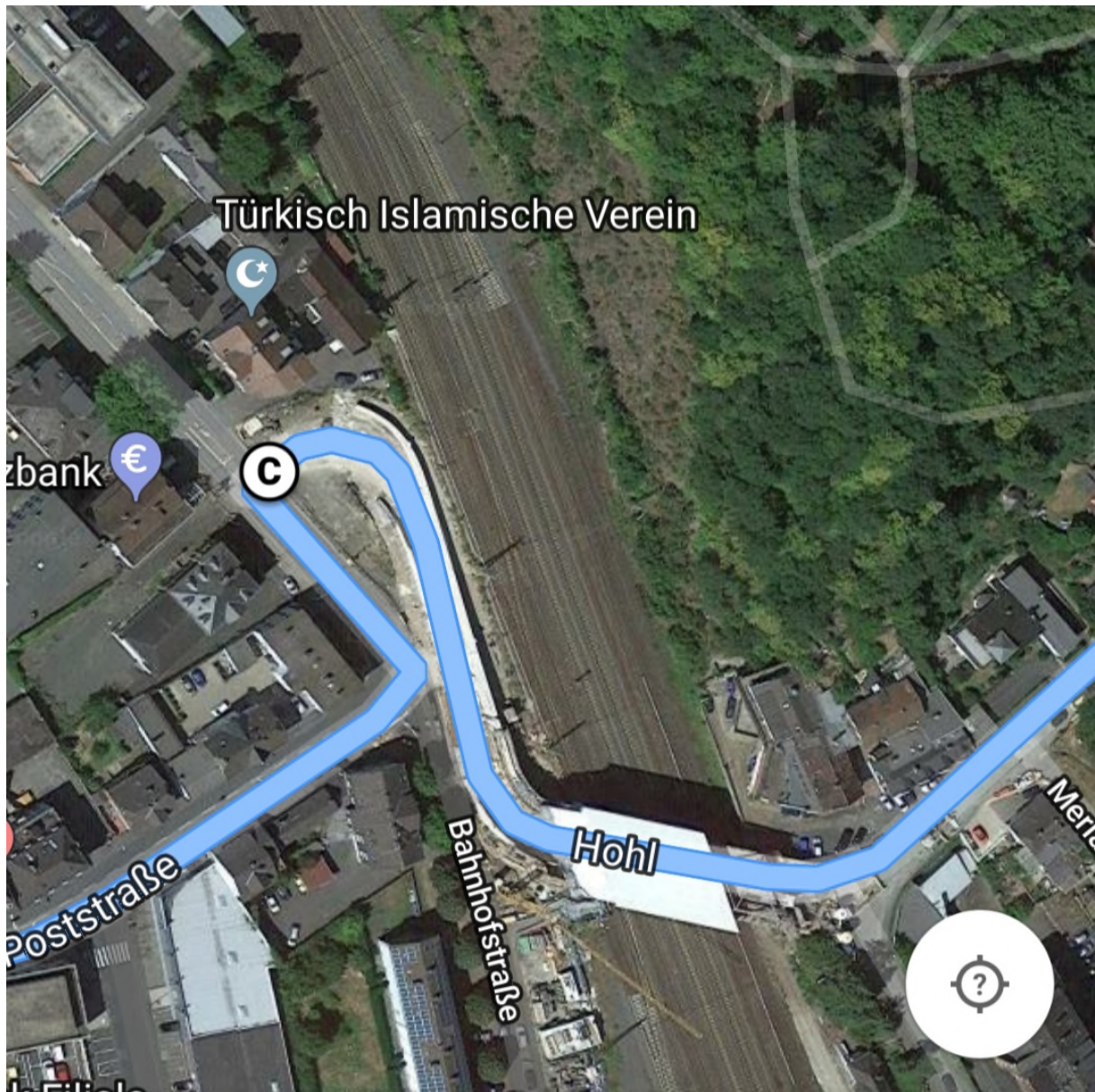
Der Fahrbahnrand ist sehr breit, du musst also nicht auf die Straße fahren

**B Kreuzung Hohl**

Halte am Ende des Berges an und gehe soweit vor, dass du die Straße in beide Richtungen (<-Hohl – Nanzenbacher Weg ->) einsehen kannst

Biege links ab und fahre die Hohl hinab

**ACHTUNG: starkes Gefälle!**

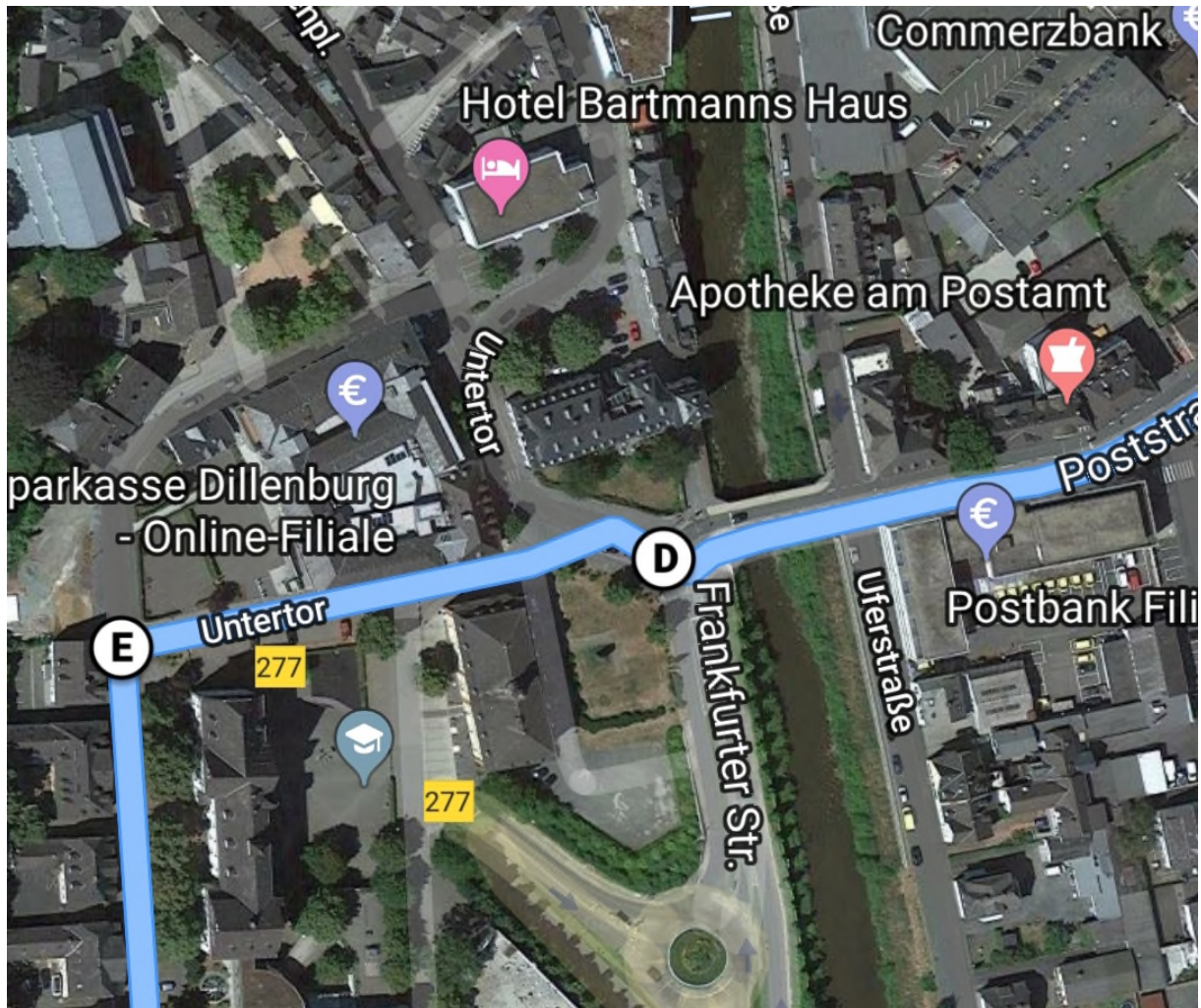


**C Kreuzung am Ende der Hohl**

Biege links ab und fahre in die Poststraße

**ACHTUNG: die Straße ist stark befahren** – achte beim Abbiegen besonders auf die Autos, die von links kommen





#### D Bereich Untertor

Biege an der Ampel rechts ab und fahre in Richtung Sparkasse

**ACHTUNG: Kopfsteinpflaster!**

Halte sofort deine **linke Hand** raus, um nachfolgenden Autos anzuzeigen, dass du vor der Sparkasse abbiegen willst

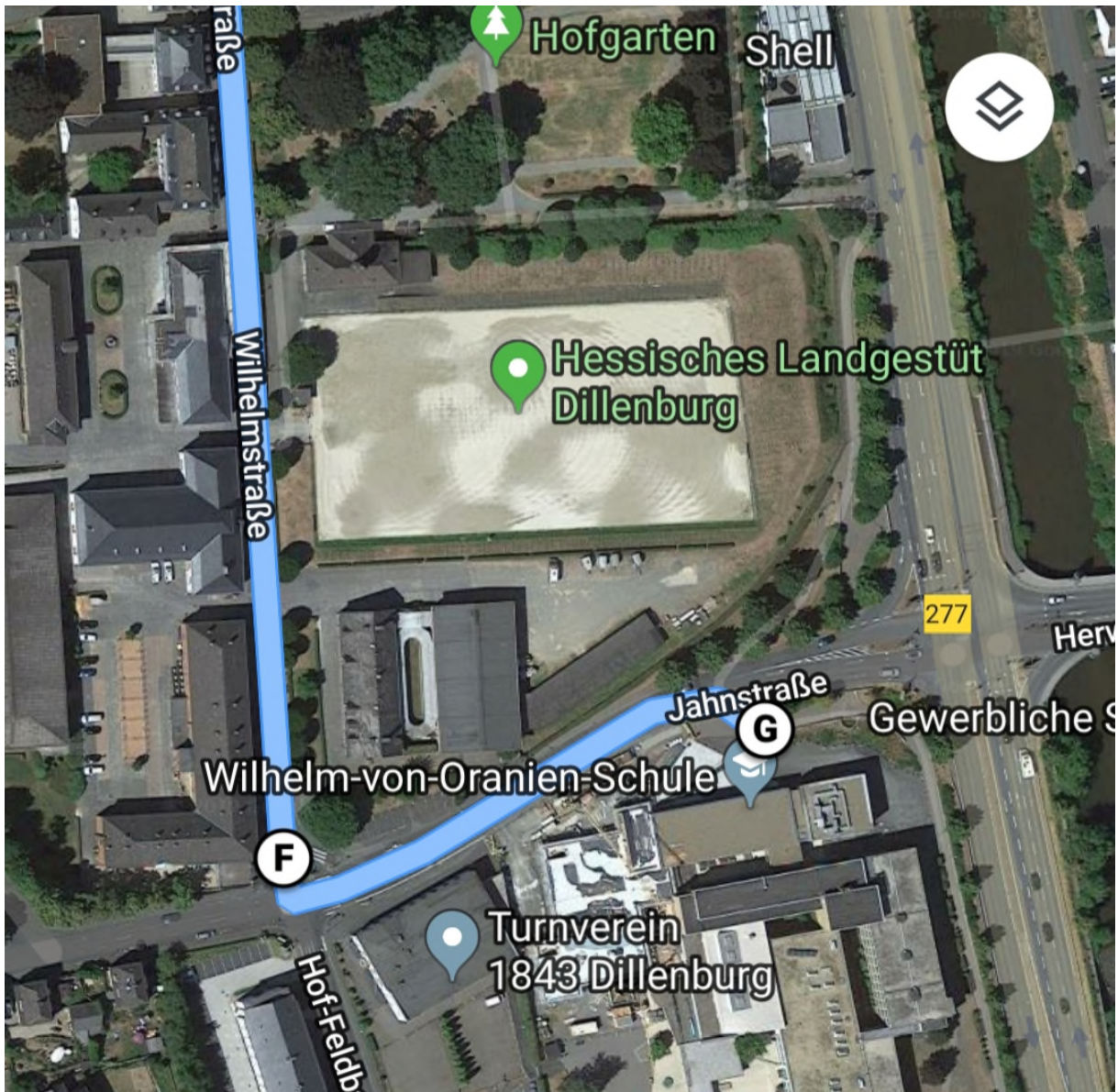
Biege nach links ab und fahre zwischen Sparkasse und Johan-von-Nassau-Schule geradeaus

**ACHTUNG: wahrscheinlich viele Fußgänger und Autos**

#### E Wilhelmstraße

Steige ab und überquere die Wilhelmstraße

Folge dieser in Richtung Schule



**F Kreuzung Wilhelmstraße/Jahnstraße**

Steige kurz vor der Kreuzung ab und benutze die Fußgängerüberwege

**G Einfahrt WvO**

Achte auf möglichen Autoverkehr im Bereich des Einganges  
**(ACHTUNG: es sind Fußgänger anwesend!)**